

# Anlage II

Landkreis Göttingen  
Untere Naturschutzbehörde  
70 11 07 Harz

**ENTWURF**

Stand 21.11.2024

**5. Verordnung  
zur Änderung der Verordnung  
über das Landschaftsschutzgebiet „Harz (Landkreis Osterode am Harz)“**

Aufgrund der §§ 20, 22 und 26 des Gesetzes über Naturschutz und Landschaftspflege (BNatSchG) vom 29.07.2009 (BGBl. I. S. 2542), das zuletzt durch Artikel 5 des Gesetzes vom 03. Juli 2024 (BGBl. I S. 225) geändert worden ist i.V.m. §§ 14 und 19 des Niedersächsischen Naturschutzgesetzes (NNatSchG) vom 19.02.2010 (Nds. GVBl. S. 104), das zuletzt durch Artikel 5 des Gesetzes vom 12. Dezember 2023 (Nds. GVBl. S. 289) geändert worden ist, wird verordnet:

## **Artikel I**

Der in den anliegenden Karten Anlagen Nr. 01 und Nr. 02 im Maßstab 1:5.000 rot gekennzeichnete Bereich wird aus dem in § 1 der Verordnung über das Landschaftsschutzgebiet „Harz (Landkreis Osterode am Harz)“ vom 27. November 2000 (Amtsblatt für den Landkreis Osterode am Harz S. 469), die zuletzt durch die Verordnung vom 22.06.2016 (Amtsblatt für den Landkreis Osterode am Harz S. 272) geändert worden ist, beschriebenen Geltungsbereich der Verordnung herausgenommen. Die Karten sind Bestandteil der Verordnung.

## **Artikel II**

Diese Verordnung tritt am Tage nach ihrer Veröffentlichung im Amtsblatt für den Landkreis Göttingen in Kraft.






Göttingen, XX.XX.2025

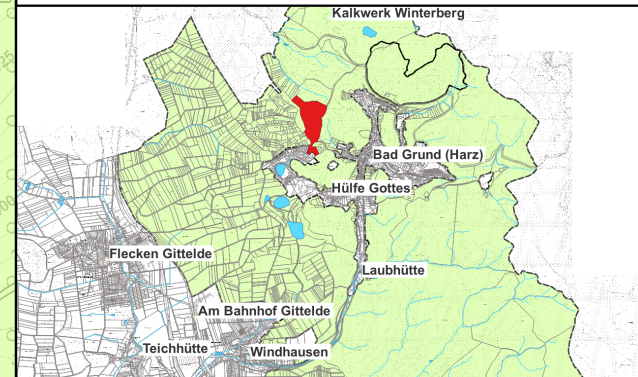
Marcel Riethig  
Landrat

# Anlage Nr. 01

## zur Verordnung über das Landschaftsschutzgebiet "Harz (Landkreis Osterode am Harz)" Entlassungsfläche bei Bad Grund

### Legende

-  Landkreisgrenze
-  Grenze des Landschaftsschutzgebiets
-  Entlassungsfläche
-  stehendes Gewässer
-  Gewässer II. u. III. Ordnung



0 250 500 m

Maßstab 1:5.000



**LANDKREIS GÖTTINGEN**  
DER LANDRAT

Göttingen, den

Marcel Riethig






Bei Darstellung der Grenzen durch Linien verläuft die tatsächliche Grenze in der Mitte der verwandten Symbole (Striche, Punkte)  
Kartengrundlage: Auszug aus der AK5, ALKIS u. ATKIS, Quelle: Landesamt für Geoinformation und Landentwicklung Niedersachsen (LGLN) Regionaldirektion Braunschweig © (2023);

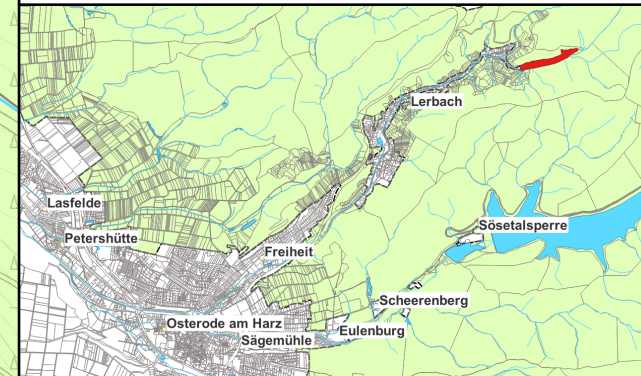


# Anlage Nr. 02

## zur Verordnung über das Landschaftsschutzgebiet "Harz (Landkreis Osterode am Harz)" Entlassungsfläche bei Lerbach

### Legende

-  Landkreisgrenze
-  Grenze des Landschaftsschutzgebiets
-  Entlassungsfläche
-  stehendes Gewässer
-  Gewässer II. u. III. Ordnung



0 250 500 m

Maßstab 1:5.000



**LANDKREIS GÖTTINGEN**  
DER LANDRAT

Göttingen, den

Marcel Riethig

Bei Darstellung der Grenzen durch Linien verläuft die tatsächliche Grenze in der Mitte der verwandten Symbole (Striche, Punkte)  
Kartengrundlage: Auszug aus der AK5, ALKIS u. ATKIS, Quelle: Landesamt für Geoinformation und Landentwicklung Niedersachsen (LGLN) Regionaldirektion Braunschweig © (2023);